

Département
SAONE ET LOIRE
Canton
SAINT REMY
Commune
SAINT-REMY

RÉPUBLIQUE FRANCAISE

Liberté – Égalité – Fraternité

ARRETE DU MAIRE

N° 060/24

Objet : Numérotage des voies – 15 Route de Lyon

Le Maire de la Commune de Saint-Rémy,

Vu les articles L. 2212-1, L. 2212-2 et L. 2213-28 du Code Général des Collectivités Territoriales,

Considérant que le numérotage des habitations constitue une mesure de police générale que seul le maire peut prescrire,

Considérant que certains bâtiments ne sont pas encore numérotés.

A R R E T E

ARTICLE 1 :

Il est prescrit la numérotation suivante au **15 Route de Lyon** :

Parcelles	Type	Numérotation
AN n°88	Commerce	15

ARTICLE 2 :

Le numérotage est matérialisé par l'apposition d'une plaque, portant en chiffres arabes, le numéro de l'immeuble. La plaque sera apposée de préférence sur la façade de chaque maison au-dessus de la porte principale (ou immédiatement à gauche de celle-ci), ou sur le mur de clôture à gauche de l'accès naturel et piétonnier, ou à défaut, sur la boîte aux lettres.

ARTICLE 3 :

Les frais de premier établissement et de renouvellement, pour cause de changement de série, du numérotage, sont à la charge des propriétaires.

ARTICLE 4 :

Les frais d'entretien et de réfection du numérotage sont à la charge des propriétaires.

ARTICLE 5 :

Les propriétaires doivent veiller à ce que les numéros inscrits sur leurs maisons soient constamment nets et lisibles et conservent leurs dimensions et formes premières. Nul ne peut, à quelque titre que ce soit, faire obstacle à leur apposition, ni dégrader, recouvrir ou dissimuler tout ou partie de ceux apposés.

ARTICLE 6 :

Aucun numérotage n'est admis que celui prévu au présent arrêté. Aucun changement ne peut être opéré que sur autorisation et sous le contrôle de l'autorité municipale.

ARTICLE 7 :

Les infractions au présent arrêté seront constatées et poursuivies conformément aux lois et règlements.

ARTICLE 8 :


Cet arrêté peut être contesté dans les 2 mois à compter de sa notification, soit auprès de Madame le Maire pour un recours gracieux, soit auprès du Tribunal administratif de Dijon qui peut être saisi via l'application Télérecours citoyens accessible sur le site www.telerecours.fr pour un recours contentieux.


ARTICLE 9 :

Le présent arrêté sera adressé à la Préfecture de Saône-et-Loire, aux services de la Poste, du Cadastre et du SDIS de Saône-et-Loire et notifié à l'intéressé. La mise à jour de la base de données « mes-adresses.data.gouv.fr » sera effectuée conformément aux dispositions du présent arrêté.


Fait à SAINT REMY, le 29 mars 2024

Florence PLISSONNIER


Maire
Conseillère Départementale



Certifié exécutoire pour avoir été reçu à
la Sous Préfecture
le 04 AVR. 2024
et publié, affiché ou notifié
le 04 AVR. 2024
Florence PLISSONNIER
Maire



Département :
SAONE ET LOIRE

Commune :
SAINT-REMY

Section : AN
Feuille : 000 AN 01

Échelle d'origine : 1/1000
Échelle d'édition : 1/1250

Date d'édition : 29/03/2024
(fuseau horaire de Paris)

Coordonnées en projection : RGF93CC47
©2022 Direction Générale des Finances
Publiques

DIRECTION GÉNÉRALE DES FINANCES PUBLIQUES

EXTRAIT DU PLAN CADASTRAL

Le plan visualisé sur cet extrait est géré
par le centre des impôts foncier suivant :
SDIF DE MACON
CENTRE DES FINANCES PUBLIQUES
11 AVENUE PIERRE NUGUE 71100
71100 CHALON SUR SAONE
tél. 03 85 41 71 83 -fax 03 85 41 71 84
sdif.saone-et-loire@dgifip.finances.gouv.fr

Cet extrait de plan vous est délivré par :

cadastre.gouv.fr

